

Obecní úřad Bavory	Číslo dopor.:
Došlo dne: - 7 -03- 2017	Zpracovatel:
Čj.: 97/17	Ukládací znak:
Příloha: 1/32	326/V20

Adresa příslušného úřadu:  
Obec Bavory

V Bavorech dne 7.3.2017

**Věc : Návrh na pořízení změny územního plánu**  
(§43-§46 a §55 stavebního zákona - dále jen SZ)

**I/1. Identifikační údaje navrhovatele**

(§46, odst.1, písm. a) SZ)

- fyzická osoba  
jméno, příjmení, datum narození, místo trvalého pobytu (popř. jiná adresa pro doručování)
- fyzická osoba podnikající – podání souvisí s její podnikatelskou činností  
jméno, příjmení, druh podnikání, identifikační číslo, adresa zapsaná v obchodním rejstříku nebo v jiné zákonem upravené evidenci (popř. jiná adresa pro doručování)

Navrhovatel jedná:

- samostatně
- je zastoupen: jméno, příjmení / název nebo obchodní firma, zástupce; místo trvalého pobytu / adresa sídla (popř. jiná adresa pro doručování):

.....

.....

Podalo-li podnět k pořízení územního plánu nebo jeho změny více osob, jsou údaje podle bodu I. uvedeny v samostatné příloze:

- ano       ne

## I/2. Identifikace pozemků v řešené ploše

obec	katastrální území	parcelní č.	druh pozemku podle katastru nemovitostí	výměra
Bavory [584304]	Bavory [601209]	1953	vinice	8875
Bavory [584304]	Bavory [601209]	1967	vinice	3508
Bavory [584304]	Bavory [601209]	1430	zahrada	809
Bavory [584304]	Bavory [601209]	280	zahrada	794
Bavory [584304]	Bavory [601209]	1787	vinice	5085

Navrhuje – li se záměr na více pozemcích, navrhovatel připojuje údaje obsažené v bodě I/2 v samostatné příloze:

ano     ne

## I/3. Vlastnická práva k pozemkům nebo stavbám na území obce (§ 46 odst. 1, písm.a) SZ)

Pozemek parc.č.: 1953, 1967, 1430, 280, 1787 katastr.území Bavory, 601209

Stavba – identifikace podle katastru nemovitostí:.....

- Vlastník:**  fyzická osoba  
jméno, příjmení, místo trvalého pobytu (popř. jiná adresa pro doručování)
- fyzická osoba podnikající – podání souvisí s její podnikatelskou činností  
jméno, příjmení, druh podnikání, adresa druh podnikání, adresa zapsaná  
v obchodním rejstříku nebo v jiném zákonem upravené evidenci (popř. jiná  
adresa pro doručování)
- právnická osoba  
název nebo obchodní firma, identifikační číslo nebo obdobný údaj, adresa sídla  
(popř. jiná adresa pro doručování), osoba oprávněná jednat jménem právnické  
osoby

Vlastník jedná:                     samostatně                     je zastoupen

Pozemek je ve vlastnictví:     navrhovatele                     jiného vlastníka

Stavba je ve vlastnictví:  navrhovatele  jiného vlastníka

Navrhuje – li se záměr na více pozemcích, navrhovatelé připojují údaje obsažené v bodě I/3 v samostatné příloze:  ano  ne

## II. Údaje o navrhované změně využití ploch na území obce (§ 46 odst. 1, písm. b) SZ)

obec	katastrální území	parcelní č.	Navrhovaná změna využití ploch	výměra
Bavory [584304]	Bavory [601209]	1953	Stavební parcela	8875
Bavory [584304]	Bavory [601209]	1967	Stavební parcela	3508
Bavory [584304]	Bavory [601209]	1430	Stavební parcela	809
Bavory [584304]	Bavory [601209]	280	Stavební parcela	794
Bavory [584304]	Bavory [601209]	1787	Stavební parcela	5085

Jedná-li se o více pozemků, navrhovatel připojuje údaje obsažené v bodě I/2 v samostatné příloze:

ano  ne

## III. Údaje o současném využití ploch dotčených návrhem navrhovatele (§ 46, odst. 1, písm. c) SZ)

1953, 1967, 1787 - vinice

1430, 280 – zahrada

#### **IV. Důvody pro pořízení územního plánu nebo jeho změny**

(§46, odst. 1, písm. d) SZ)

Změna na stavební parcely.

#### **V. Návrh úhrady nákladů na pořízení územního plánu**

(§ 46, odst. 1, písm. e) a § 45 SZ)

*podpis (razítko) navrhovatele nebo jeho zástupce*

#### **Na vědomí:**

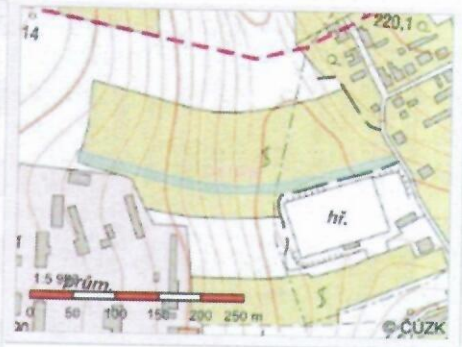
*Městský úřad Mikulov, OSŽP, úřad územního plánování, Náměstí 1, 692 01 Mikulov*

#### **Přílohy**

- 1. Snímek katastrální mapy s přesným zákresem hranice dotčeného pozemku, plochy apod.
- 2. Plná moc – pouze v případě zastupování
- 3. Identifikační údaje navrhovatele dle bodu I. – pouze v případě většího počtu osob
- 4. Identifikace ploch podle bodu II. - pouze v případě většího počtu

## Informace o pozemku

Parcelní číslo:	<a href="#">1967</a>
Obec:	<a href="#">Bavory [584304]</a>
Katastrální území:	<a href="#">Bavory [601209]</a>
Číslo LV:	<a href="#">257</a>
Výměra [m <sup>2</sup> ]:	3508
Typ parcely:	Parcela katastru nemovitostí
Mapový list:	DKM
Určení výměry:	Ze souřadnic v S-JTSK
Druh pozemku:	vinice



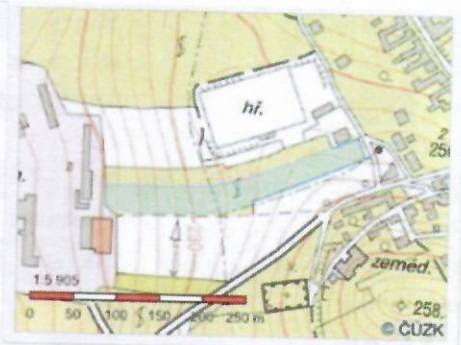
Sousední parcely

## Vlastníci, jiní oprávnění

Vlastnické právo

## Informace o pozemku

Parcelní číslo:	<a href="#">1953</a>
Obec:	<a href="#">Bavory [584304]</a>
Katastrální území:	<a href="#">Bavory [601209]</a>
Číslo LV:	<a href="#">257</a>
Výměra [m <sup>2</sup> ]:	8875
Typ parcely:	Parcela katastru nemovitostí
Mapový list:	DKM
Určení výměry:	Ze souřadnic v S-JTSK
Druh pozemku:	vinice



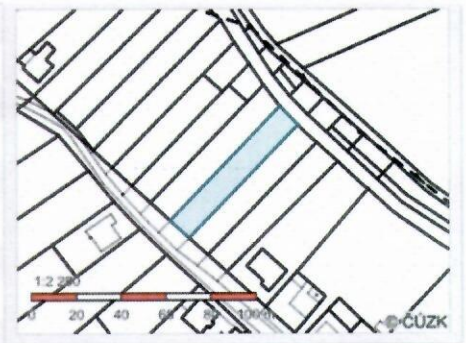
Sousední parcely

## Vlastníci, jiní oprávnění

Vlastnické právo

## Informace o pozemku

Parcelní číslo:	<a href="#">1430</a>
Obec:	<a href="#">Bavory [584304]</a>
Katastrální území:	<a href="#">Bavory [601209]</a>
Číslo LV:	<a href="#">257</a>
Výměra [m <sup>2</sup> ]:	809
Typ parcely:	Parcela katastru nemovitostí
Mapový list:	DKM
Určení výměry:	Ze souřadnic v S-JTSK
Druh pozemku:	zahrada



[Sousední parcely](#)

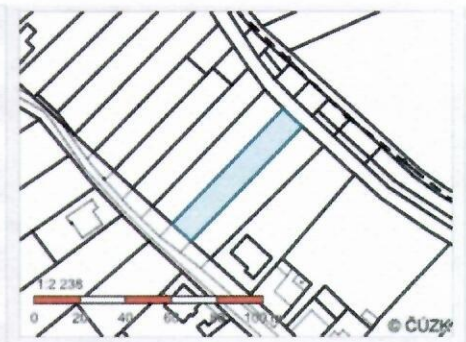
## Vlastníci, jiní oprávnění

Vlastnické právo

Drmola Jaroslav, U koupaliště 486, 69181 Březi

## Informace o pozemku

Parcelní číslo:	<a href="#">280</a>
Obec:	<a href="#">Bavory [584304]</a>
Katastrální území:	<a href="#">Bavory [601209]</a>
Číslo LV:	<a href="#">257</a>
Výměra [m <sup>2</sup> ]:	794
Typ parcely:	Parcela katastru nemovitostí
Mapový list:	DKM
Určení výměry:	Ze souřadnic v S-JTSK
Druh pozemku:	zahrada



[Sousední parcely](#)

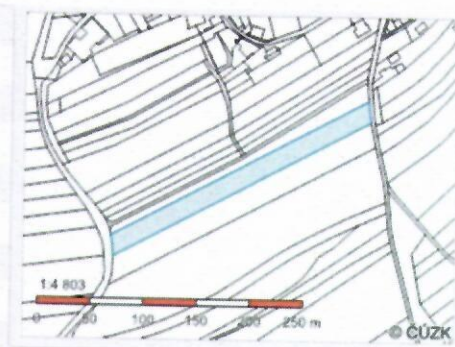
## Vlastníci, jiní oprávnění

Vlastnické právo

Podíl

## Informace o pozemku

Parcelní číslo:	1787
Obec:	Bavory [584304]
Katastrální území:	Bavory [601209]
Číslo LV:	257
Výměra [m <sup>2</sup> ]:	5085
Typ parcely:	Parcela katastru nemovitostí
Mapový list:	DKM
Určení výměry:	Ze souřadnic v S-JTSK
Druh pozemku:	vinice



### Sousední parcely

## Vlastníci, jiní oprávnění

Vlastnické právo

Podíl

Drmola Jaroslav, U koupaliště 486, 69181 Břeží

## Způsob ochrany nemovitosti

Název

zemědělský půdní fond

památkově chráněné území

rozsáhlé chráněné území